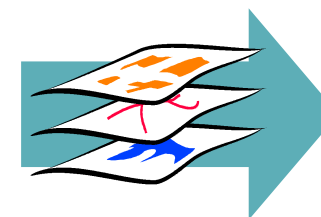




MINISTERSTVO VNITRA
ČESKÉ REPUBLIKY



MINISTERSTVO ŽIVOTNÍHO PROSTŘEDÍ
Ministry of the Environment of the Czech Republic



MINISTERSTVO
PRO MÍSTNÍ
ROZVOJ ČR



Ministerstvo obrany
České republiky

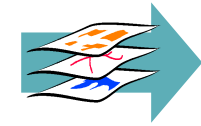



Ministerstvo dopravy

GeoInfoStrategie

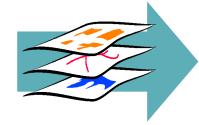

Jiří Čtyroký
člen zpracovatelského týmu

Úvodní seminář
pro členy Konzultačního týmu projektu
23. květen 2013, Praha



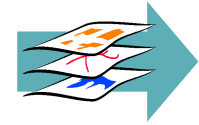
Obsah

- Plán prací
- Struktura materiálu
- Osnova Geoinfostrategie
- Plán komunikace



Plán práce

Analytická fáze	6/2013
Workshopy – sběr vstupů	05-07/2013
Tvorba dokumentu	07-10/2013
Předložení 1. verze k diskusi	10-11/2013
Veřejná diskuse návrhu, workshopy	11/2013
Návrh finální verze	12/2013
Meziresortní projednání	01-02/2014
Schválení	2Q/2014?



Zaměření

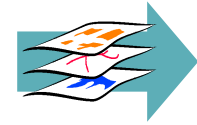
Pracovní motto:

GeoInfoStrategie je pro celou společnost

- Veřejná správa
- Občané
- Věda, výzkum, vzdělávání
- Komerční sféra (podniky a podnikatelé)

Prostorová data:

Vznik ⇨ Správa ⇨ Sdílení/Poskytování ⇨ Využití



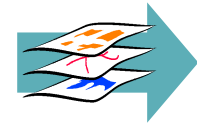
Struktura materiálu

Geoinfostrategie:

20 – 30 stran základní dokument, 30 - 100 stran přílohy

Bude se skládat z dokumentů:


- Analýzy (sada samostatných dokumentů)
- Vlastní text Geoinfostrategie (dle struktury dokumentu)
- Důvodová zpráva „řešení Geoinfostrategie“ (vysvětlující navrhované opatření aj. – podklad pro přípravu materiálu do vlády)
- Závěrečná zpráva z tvorby Geoinfostrategie



Vstupní analýzy – sledovaná hlediska

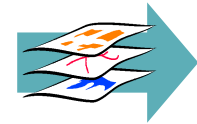

Maximální využití existujících zdrojů a podkladů:

- Legislativa definující vznik, správu a poskytování prostorových dat
- Agendy a činnosti veřejné správy předpokládající využití prostorových dat
- Koordinace vzniku, správy a užití prostorových dat ve veřejné správě
- Služby poskytování primárních dat
- Datové sady a metadata
- Lidské zdroje a vzdělávání
- Možností využití potenciálu prostorových dat a geoinformačních technologií pro růst konkurenceschopnosti
- Trendy v oblasti NIPI



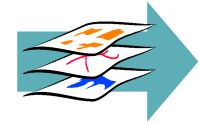

Struktura dokumentu

1. **Úvod** (Identifikace potřeby strategie)
2. **Východiska** - popis stavu infrastruktury pro prostorové informace v České republice, včetně výčtu hlavních komponent; východiska vzniknou generalizací vstupních analýz a maximálním vytěžením znalostní báze)
 - 2.1. Uživatelské skupiny (stav, současná uživatelská potřeba, poptávka)
 - 2.2. Legislativa
 - 2.3. Datové sady (stav, problémy, podněty), související metainformace, síťové služby (tech-nologická architektura)
 - 2.4. Řídící procesy a organizace (řídící a koordinační struktura, zpětná vazba a monitoring)
 - 2.5. Lidské zdroje a vzdělávání
 - 2.6. Ekonomika
 - 2.7. Trendy
 - 2.8. Shrnutí, rekapitulace klíčových problémů (stav, problémy, podněty)



Struktura dokumentu

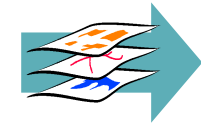

3. **Vize a cíle** - vytýčení cílového stavu s jasně formulovanými společnými prioritami, cíle budou formulovány v souladu s metodikou SMART
 - 3.1. **Globální cíl**
 - 3.2. **Strategické cíle**
 - 3.3. **Specifické cíle**
 - 3.4. **Prioritní oblasti**
 - 3.4.1. Data, služby, sdílení
 - 3.4.2. Právní prostředí (legislativa, licencování, ochrana dat a informací proti zneužití)
 - 3.4.3. ...
4. **Způsoby řešení a opatření**
 - 4.1. Návrh konkrétních opatření k dosažení vytýčených cílů včetně odhadu nákladů a přínosů jednotlivých opatření (monitoring a indikátory)
 - 4.1.1. Upřesnění rolí dotčených subjektů veřejné správy i zainteresovaných uživatelských skupin
 - 4.1.2. Řízení - Institucionální zakotvení vhodné koordinační struktury



Struktura dokumentu

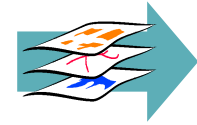
4. Způsoby řešení a opatření

- 4.1. Návrh konkrétních opatření k dosažení vytýčených cílů včetně odhadu nákladů a přínosů jednotlivých opatření (monitoring a indikátory)
 - 4.1.1. Upřesnění rolí dotčených subjektů veřejné správy i zainteresovaných uživatelských skupin
 - 4.1.2. Řízení - Institucionální zakotvení vhodné koordinační struktury
 - 4.1.3. Stanovení legislativních a organizačních opatření
 - 4.1.4. Opatření týkající se ekonomických a lidských zdrojů a vzdělávání včetně podpory pro-fesního celoživotního vzdělávání
- 4.2. Časový harmonogram plnění jednotlivých opatření
- 4.3. Plán zdrojů (finance, lidské zdroje)



Struktura dokumentu

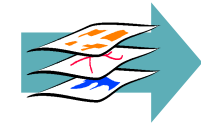
5. **Dopady, přínosy a rizika** (v členění dle HEXAGONU VS)
6. **Závěr**
7. **Vysvětlení pojmů a zkratek**
8. **Přílohy**
 - 8.1. Znalostní báze
 - 8.2. Výčet právních předpisů
 - 8.3. Zdůvodnění návrhů obsažených v G



Plán komunikace

Nástroje komunikace

- Komunikace s konzultačním týmem
- Semináře „vstupní“ pro sběr podnětů a diskusi problémů
- Semináře „výstupní“ pro prodiskutování připraveného návrhu Geoinfostrategie, sběr připomínek
- Pracovní skupiny
- Konferenční přednášky
- Web Geoinfostrategie
- Časopisy



Plán komunikace


Konference, semináře

- GIVS Praha 27.-28.5.2013
- Územní plánování a GIS Bítov 29.-31.5.2013
- Konference IDG Praha 18.6.2013
- INSPIRE 2013 Florencie/IT 25.-27.6.2013
- eGovernment 20:10 Mikulov 4.9.2013
- 20. kartografická konference Plzeň 5.-6.9.2013
- Konference MMR k UAP Luhačovice 18.-19.9.2013
- Setkání uživatelů GEPRO Praha 15.-16.10.2013
- Konference uživatelů GIS ESRI ČR Praha 13.-14.11.2013
- Geoinfostrategie se představuje Praha 11/2013



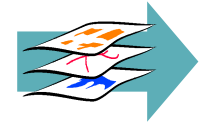

Přehled vybraných vstupních dokumentů

- Metodika přípravy veřejných strategií
- Strategie mezinárodní konkurenceschopnosti České republiky pro období 2012–2020
- Národní program reforem České republiky
- Evropa 2020
- Státní politika v elektronických komunikacích (Digitální Česko) 2011-2015 (MPO)
- Národní politika výzkumu, vývoje a inovací 2009-2015 (MŠMT)
- Strategie celoživotního učení ČR 2007-2015 (MŠMT)
- Strategie realizace Smart Administration 2007-2015 (Efektivní veřejná správa a přátelské veřejné služby) (MV)
- Státní politika životního prostředí ČR 2012-20 (MŽP)
- Výstupy projektu Politika státu v oblasti prostorových dat 2010 (MV)



Předaná stanoviska a podněty

- CAGI
- Stanovisko krajů
- Stanovisko Českého svazu geodetů a kartografů
- Stanovisko Svazu měst a obcí
- Podněty Komory geodetů a kartografů



Konzultační tým - spolupráce

- Jaké jsou kompetence Vaší organizace/resortu z hlediska pořizování, správy, archivace, poskytování a využívání prostorových dat? V jaké vazbě na aktuální právní předpisy?
- Jaké jsou z Vašeho hlediska rozhodující silné a slabé stránky zajištění a/nebo dostupnosti prostorových dat a s nimi souvisejících služeb, které vaše organizace potřebuje ke své činnosti ve Vaší organizaci ?
- Jaké jsou z Vašeho hlediska rozhodující silné a slabé stránky pro efektivní využívání geoinformací ve veřejné správě a společnosti?
- Na jaké oblasti/témata by měla dle Vašeho názoru GeoInfostrategie přednostně cílit? Jaké návrhy řešení z Vašeho pohledu byste doporučili zahrnout do dokumentu? Jaké jsou jejich priority?



Závěr

<http://www.geoinfostrategie.gov.cz>

geoinfostrategie@mvcr.cz