

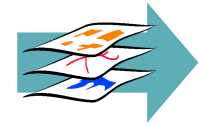

MINISTERSTVO  
PRO MÍSTNÍ  
ROZVOJ ČR



# GeoInfoStrategie

**Eva Kubátová**  
koordinátorka projektu

Úvodní seminář  
pro členy Konzultačního týmu projektu  
23. květen 2013, Praha



# Obsah

- Dohoda o spolupráci
- Usnesení vlády ČR č. 837/2012
- Hlavní cíle
- Obsah GeoInfoStrategie
- Projekt tvorby GeoInfoStrategie
- Konzultační tým
- Hrubý časový rámec
- Závěr

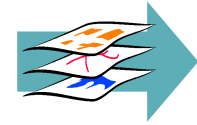
## Dohoda o spolupráci

- snahy MV o formulování „geoinformační strategie státu“ (opora v INSPIRE) dlouhodobě neúspěšné
  - přelom v polovině roku 2012 – na spolupráci při vypracování geoinformační strategie
    - pod koordinací MV
    - bez zvýšené potřeby finančních prostředků
- se dohodly
- ➡ ČÚZK - správce RÚIAN; pořizovatel státních mapových děl
  - ➡ MŽP - gestor implementace INSPIRE; projekty GMES, SEIS
  - ➡ MMR - gestor za oblast stavebního řádu a územního rozvoje
  - ➡ MO - gestor tvorby státních vojenských mapových děl
  - ➡ MD - pořizovatel dat o dopravní infrastruktuře; projekt Galileo
- společný záměr předložen ministrem vnitra k projednání vládě v říjnu 2012



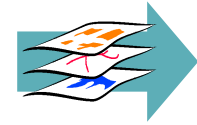
## Usnesení vlády ČR č. 837/2012

- vláda ČR dne 14. listopadu 2012
  - **schválila** záměr vypracování GeoInfoStrategie
  - **uložila**
    - ministru vnitra **vypracovat** návrh GeoInfoStrategie ve spolupráci s ministry životního prostředí, pro místní rozvoj, obrany a dopravy a předsedou ČÚZK a předložit ho vládě **do 28. února 2014**
    - ministrům a vedoucím ostatních ústředních orgánů státní správy **poskytovat podporu** při zpracovávání návrhu Strategie
  - **doporučila** hejtmanům, primátorovi hlavního města Prahy, primátorům statutárních měst a starostům obcí při zpracovávání návrhu GeoInfoStrategie **spolupracovat**



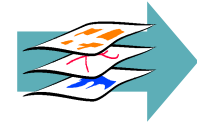
## GeoInfoStrategie – hlavní cíle

- bude vypracována v těsné vazbě na klíčové strategické dokumenty schválené vládou, které představují příspěvek ČR k naplňování Strategie Evropa 2020
  - Strategie mezinárodní konkurenceschopnosti České republiky pro období 2012 – 2020
  - Národní program reforem České republiky
- hlavní cíle
  - nalezení souladu mezi potřebami uživatelů dat, vytvářených veřejnou správou, finančními nároky a přínosy
  - vytvoření jednotné informační báze propojením územně orientovaných dat z různých datových zdrojů
  - ➡ zajištění efektivního financování pořizování prostorových dat ze státního rozpočtu a dosažení progresivních finančních úspor výdajů státního rozpočtu



## GeoInfoStrategie - obsah

- popis stavu NIPI, přehled klíčových problémů a analýzu jejich příčin a možností řešení
- vytýčení cílového stavu s jasně formulovanými společnými prioritami a měřitelnými cíli
- návrh konkrétních opatření a úkolů k dosažení vytýčených cílů
  - stanovení legislativních a organizačních opatření a gestorů
  - jednotlivých opatření a cílů
  - časový harmonogram plnění jednotlivých úkolů
  - odhad nákladů a přínosů jednotlivých opatření
- upřesnění rolí dotčených subjektů veřejné správy i zainteresovaných uživatelských skupin
- institucionální zakotvení vhodné koordinační struktury



# Projekt tvorby GeoInfoStrategie


- je postupováno v souladu s „Metodikou přípravy veřejných strategií“ ( [www.verejne-strategie.cz](http://www.verejne-strategie.cz) )
  - usnesení vlády ČR ze dne 2.5.2013 č. 318
- orgány Organizační struktury projektu tvorby GeoInfoStrategie
  - Zadavatel projektu
  - Gestor (předseda Řídicího výboru)
  - Řídicí výbor
  - Koordinátor projektu
  - Zpracovatelský tým
  - **Konzultační tým**
  - Pracovní skupiny
- do procesu tvorby budou zapojeny další zainteresované subjekty veřejné i soukromé sféry
- <http://www.geoinfostrategie.gov.cz>



## Konzultační tým

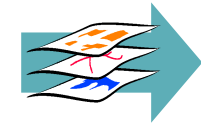

- je tvořen nominovanými zástupci
  - ministerstev a dalších ústředních orgánů státní správy
  - krajských úřadů, hlavního města Prahy, statutárních měst, Asociace krajů ČR a Svazu měst a obcí ČR krajů
- bude doplněn o nominované zástupce již oslovených subjektů z akademické sféry a profesních sdružení
  - Nemoforum, CAGI, ICT Unie, akademická sféra, profesní sdružení, sdružení správců technické infrastruktury...
- činnost je řízena Řídicím výborem prostřednictvím Koordinátora
- úloha členů Konzultačního týmu
  - v případě potřeby a na základě žádosti Koordinátora poskytují odborné konzultace, stanoviska, doporučení
  - jsou oprávněni prostřednictvím Koordinátora překládat návrhy na provedení věcných změn při tvorbě GeoInfoStrategie





## Časový rámec

Období	Etapa
01 – 02/2013	Nastavení projektu
03–05/2013	Analytická a prognostická fáze
06/2013	Stanovení základního strategického směřování
07 – 11/2013	Rozpracování strategie
12/2013	Nastavení plánu implementace
01 – 02/2014	Schválení strategie ( vč. mezirezort. přip. řízení)



## Závěr

Děkuji za pozornost!

<http://www.geoinfostrategie.gov.cz>

[geoinfostrategie@mvcz.cz](mailto:geoinfostrategie@mvcz.cz)