



MINISTERSTVO VNITRA
ČESKÉ REPUBLIKY

Iceland 
Liechtenstein
Norway grants

Zlepšení podmínek pro decentralizaci a dostupnost veřejné správy v území

Mgr. Jakub Jaňura,
odbor strategického rozvoje
a koordinace veřejné správy
Ministerstvo vnitra ČR



MINISTERSTVO VNITRA
ČESKÉ REPUBLIKY

Projekt „BigData“

Iceland 
Liechtenstein
Norway grants

Zlepšení podmínek pro decentralizaci a dostupnost veřejné správy v území

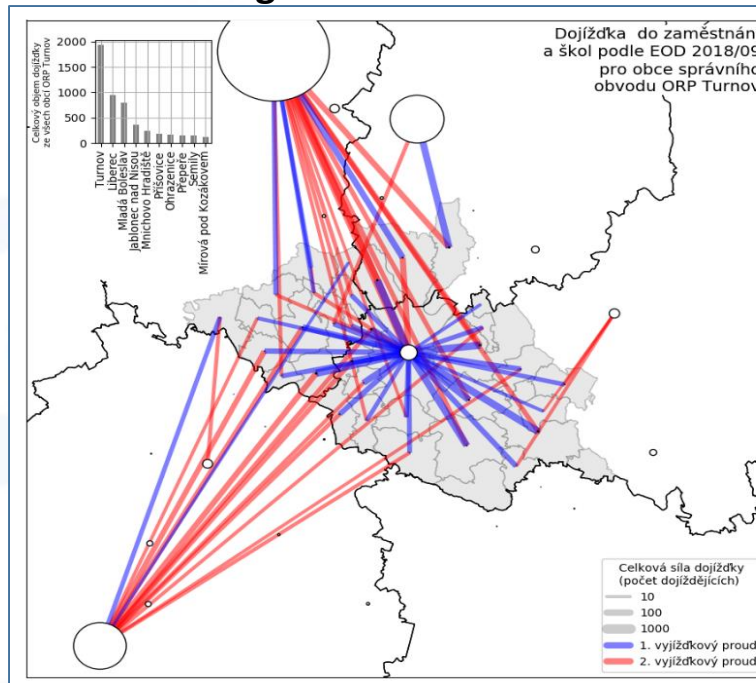
- Realizátor: Ministerstvo vnitra České republiky
 - OSR MV
- Zajištění:
 - Finanční mechanismus: Fondy EHP 2014-2021
 - Program: Řádná správa
 - Program Řádná správa věcí veřejných se zaměřuje na zlepšení efektivnosti a transparentnosti státní správy v České republice prostřednictvím víceúrovňového zhodnocení jednotlivých segmentů státní správy a jejich reformy na základě mezinárodních metodik a příkladů dobré praxe.
 - Program je zaměřen na systém veřejné správy a kvalitu poskytovaných veřejných služeb, dále na integritu a účinnost protikorupčních opatření a zároveň na účinnost orgánů činných v trestním řízení, především v oblasti proti praní špinavých peněz.
- Plánovaná doba realizace: 2/2020 – 4/2023
 - Přípravy cca od r. 2017
- Typ projektu:
 - Předem definovaný projekt
- Celková finanční alokace projektu: 1 350 000 EUR
- Partneři projektu:
 - Norwegian University of Science and Technology (NTNU) se sídlem v Trondheimu
 - Noroff Education AS, Kristiansand
 - Western Norway Research Institute, Sogndal



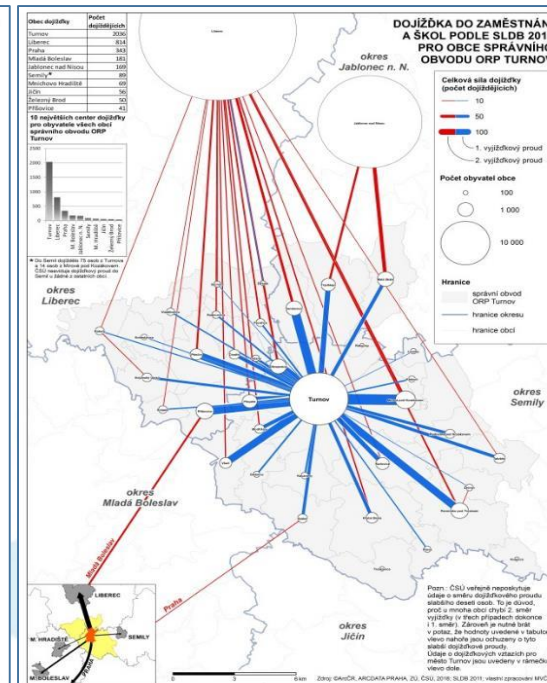
Proč právě Big data?

- Faktický stav VS v území
 - Komplexní struktura správních obvodů
 - Problematika (ne)skladebnosti a roztříštěnosti SO
 - Socioekonomický vývoj posledních dekád
 - Reforma VS v území – okolo roku 2000
 - Současné trendy: suburbanizace, deurbanizace, vysoká mobilita obyvatel atd.
- Relevance dat
 - Inovativní postupy (superPC)
 - vs. „tradiční metody“ (SLDB atd.)
- Potřeby šetření a analýzy
 - Koncentrace obyvatel a její chod v čase
 - Směry pohybu
 - Charakter „migrujících“ osob

Data z geolokačních dat 2018



Data ze SLDB 2011





Cíle projektu

Účelem projektu je zohlednit potřeby občanů při výkonu veřejné správy a rozmístění veřejných služeb v území. Ke strategickým rozhodnutím o lokalizaci konkrétních veřejných služeb a služeb veřejné správy je zapotřebí zajistit kvalitní analytické podklady založené na aktuálních a validních datech. Součástí projektu je proto nákup dat z geolokační sítě mobilních operátorů ve formě databáze anonymizovaných statistických údajů, který bude realizován prostřednictvím veřejné zakázky. Následně budou sledovány vzorce prostorového chování populace, ze kterých lze odvodit vhodné nastavení veřejných služeb, nároky na jejich rozmístění v území a zpracovat doporučení pro politická rozhodování.

Neboli: „Úřady by se měly přibližovat k občanům, nikoli občané k úřadům“

1

Analýza geolokačních dat mobilních operátorů pro potřeby optimalizace územní struktury výkonu veřejné správy a **návrhy na úpravu územněsprávního uspořádání státu**

2

Vytvoření široké znalostní platformy s ostatními stakeholdery v ČR pro **společný postup a sdílení dat**

3

Využití **znalostí zahraničních vědecko-výzkumných institucí** (partneři projektu)

4

Lokalizace **úřadů (služeb VS)** tam, kde se lidé reálně pohybují a koncentrují



Očekávané výstupy

Výstupy

- Multidisciplinární skupina
- Metodika využití geolokačních dat ve veřejné správě
- Databáze agregovaných dat
- Analýza a doporučení:
 - Prostorová analýza dojížděkových vztahů nad databází dodanou poskytovatelem
 - Hodnotící zpráva o potřebách obyvatel a územní distribuci služeb na základě pořízených dat
- Implementace do koncepčních dokumentů VS

Využití

- Stanovení dalších směrů rozvoje sítě územní veřejné správy reflektující skutečné chování a potřeby populace ČR = nastavení úřadů tak, aby odpovídaly přirozeným aktivitám občanů



„Outcomes“ projektu


Výsledek programu	Zlepšení schopnosti VS reagovat na potřeby svých obyvatel	Počet ovlivněných národních politik a zákonů	1	Národní politiky či zákony v oblasti VS, např. formou rozvoje stávajících politik, nových politických iniciativ, aktualizace politik či reformy politik	Formální reakce, potvrzení o přijetí návrhů změn ke konzultaci, neformální zpětná vazba, reakce na výsledky průzkumu.	31.12.2023
Výstup programu	Podpoření optimalizace VS	Zpracovaná hodnotící zpráva o potřebách obyvatel a územní distribuci služeb na základě pořízených dat	1	Hodnotící zpráva, která analyzuje prostorové informace a aktuální potřeby VS na celorepublikové úrovni.	Doložení usnesení ze zasedání RVVS, zápisem a předložením daného dokumentu	30.06.2023
		Počet vytvořených alternativních modelů distribuce veřejných služeb	8	Písemný dokument, jehož součástí bude model distribuce veřejných služeb v mapové podobě. Ten bude obsahovat 8 plánovaných modelů zaměřených na různé administrativní úrovně ČR.	Schválení dokumentu ŘV projektu. Dokument bude zveřejněn na webu projektu.	30.06.2023



Aktivity a harmonogram projektu

Číslo a název aktivity/období	2020				2021				2022				2023				2024	
	Q1	Q2	Q3	Q4	Q1	Q2	Q3	Q4	Q1	Q2	Q3	Q4	Q1	Q2	Q3	Q4	Q1	Q2
1. Nabývání zkušeností a dovedností zaměřených na práci s daty mobilních operátorů																		
2. Transfer a sdílení zkušeností s využíváním dat mobilních operátorů																		
3. Analýza mobility a distribuce populace v čase																		
4. Formulace konkrétních návrhů na optimalizaci výkonu veřejné správy v území																		
5. Prezentace výstupů																		
6. Publicita																		
7. Management																		

Nyní: Expertní panel, Multidisciplinární skupina, Metodika využití BIGDATA, Finalizace veřejné zakázky, Předanalytické práce



MINISTERSTVO VNITRA
ČESKÉ REPUBLIKY

Iceland 
Liechtenstein
Norway grants

DĚKUJI ZA POZORNOST

Mgr. Jakub Jaňura,
odbor strategického rozvoje
a koordinace veřejné správy
Ministerstvo vnitra ČR
jakub.janura@mvcz.cz

www.mvcz.cz/verejna-sprava
www.kvalitavs.cz