



Metodický materiál odboru dozoru a kontroly veřejné správy Ministerstva vnitra

Právní předpisy a jejich ustanovení související se zákonným zmocněním k vydání obecně závazné vyhlášky obce o vedení technické mapy obce

Ústava ČR:


- ustanovení čl. 104 odst. 3:
„Zastupitelstva mohou v mezích své působnosti vydávat obecně závazné vyhlášky.“
- ustanovení čl. 2 odst. 3:
„Státní moc slouží všem občanům a lze ji uplatňovat jen v případech, v mezích a způsoby, které stanoví zákon.“
- ustanovení čl. 2 odst. 4:
„Každý občan může činit, co není zákonem zakázáno, a nikdo nesmí být nucen činit, co zákon neukládá.“

Listina základních práv a svobod:

- ustanovení čl. 2 odst. 3:
„Každý může činit, co není zákonem zakázáno, a nikdo nesmí být nucen činit, co zákon neukládá.“
- Ustanovení čl. 4 odst. 1:
„Povinnosti mohou být ukládány toliko na základě zákona a v jeho mezích a jen při zachování základních práv a svobod.“

Zákon č. 128/2000 Sb., o obcích (obecní zřízení), ve znění pozdějších předpisů:


- ustanovení § 10:
„ Povinnosti může obec ukládat v samostatné působnosti obecně závaznou vyhláškou
 - a) k zabezpečení místních záležitostí veřejného pořádku; zejména může stanovit, které činnosti, jež by mohly narušit veřejný pořádek v obci nebo být v rozporu s dobrými mravy, ochranou bezpečnosti, zdraví a majetku, lze vykonávat pouze na místech a v čase obecně závaznou vyhláškou určených, nebo stanovit, že na některých veřejných prostranstvích v obci jsou takové činnosti zakázány,*
 - b) pro pořádání, průběh a ukončení veřejnosti přístupných sportovních a kulturních podniků, včetně tanečních zábav a diskoték, stanovením závazných podmínek v rozsahu nezbytném k zajištění veřejného pořádku,*



- c) *k zajištění udržování čistoty ulic a jiných veřejných prostranství, k ochraně životního prostředí, zeleně v zástavbě a ostatní veřejné zeleně a k užívání zařízení obce sloužících potřebám veřejnosti,*
- d) *stanoví-li tak zvláštní zákon.“*
- ustanovení § 35 odst. 1 a 2:
 - „ 1) *Do samostatné působnosti obce patří záležitosti, které jsou v zájmu obce a občanů obce, pokud nejsou zákonem svěřeny krajům nebo pokud nejde o přenesenou působnost orgánů obce nebo o působnost, která je zvláštním zákonem svěřena správním úřadům jako výkon státní správy, a dále záležitosti, které do samostatné působnosti obce svěří zákon.*
 - 2) *Do samostatné působnosti obce patří zejména záležitosti uvedené v § 84, 85 a 102, s výjimkou vydávání nařízení obce. Obec v samostatné působnosti ve svém územním obvodu dále pečuje v souladu s místními předpoklady a s místními zvyklostmi o vytváření podmínek pro rozvoj sociální péče a pro uspokojování potřeb svých občanů. Jde především o uspokojování potřeby bydlení, ochrany a rozvoje zdraví, dopravy a spojů, potřeby informací, výchovy a vzdělávání, celkového kulturního rozvoje a ochrany veřejného pořádku.“*
 - ustanovení § 35 odst. 3 písm. a):
„*Při výkonu samostatné působnosti se obec řídí při vydávání obecně závazných vyhlášek zákonem“.*
 - ustanovení § 84 odst. 2 písm. h):
„*Zastupitelstvu obce je vyhrazeno vydávat obecně závazné vyhlášky obce.“*

Vyhláška č. 233/2010 Sb., o základním obsahu technické mapy obce

- ustanovení § 2:
 - „(1) *Všechny prvky technické mapy obce jsou určeny polohově i výškově.*
 - (2) *Polohopisným a výškopisným podkladem technické mapy obce jsou*
 - a) *mapy vyjadřující skutečnou povrchovou situaci, objekty a technická zařízení na zemském povrchu, pod ním a nad ním,*
 - b) *geodetické části dokumentace skutečného provedení staveb,*
 - c) *geometrické plány,*
 - d) *jiná účelová zaměření skutečného stavu, vyhovují-li svým obsahem a přesností v poloze základní střední souřadnicové chybě $m_{xy} = 0,14$ m a ve výšce základní střední výškové chybě $m_H = 0,12$ m 2).*
 - (3) *Geodetickým základem technické mapy obce jsou*
 - a) *body bodových polí, pomocné měřické body, body sítí referenčních permanentních stanic,*



b) v terénu jednoznačně identifikovatelné podrobné body, jejichž souřadnice byly určeny geodetickými metodami v S-JTSK a Bpv s požadovanou přesností v poloze danou základní střední souřadnicovou chybou $m_{xy} = 0,14$ m a ve výšce danou základní střední výškovou chybou $m_H = 0,12$ m²“.

• ustanovení § 3:

„(1) Technická mapa obce se zpracovává pro celé území obce, jeho část, zejména pro zastavěné území nebo zastavitelnou plochu nebo pro koridory.

(2) Základní obsah technické mapy obce tvoří

a) značky bodů bodových polí(6),

b) polohopis,

c) výškopis,

d) popis technické mapy obce a

e) metadata o prvcích technické mapy obce.

(3) Prvky základního obsahu technické mapy obce jsou uvedeny v příloze této vyhlášky.

(4) Obsahem technické mapy obce jsou prvky vedené v souladu se skutečností v terénu s využitím

a) dokumentace skutečného provedení stavby,

b) geometrických plánů,

c) výsledků revize technické mapy obce (podrobná kontrola souladu obsahu technické mapy se skutečným stavem),

d) účelového zaměření skutečného stavu, nebo

e) důlně měřické dokumentace.


(5) Obsah technické mapy obce se vyznačuje způsobem stanoveným příslušnou technickou normou.

(6) Objekty se zvláštním režimem ochrany a provozu lze jako prvky technické mapy obce uvádět pouze se souhlasem příslušného ministerstva.“

• ustanovení § 4:

„(1) Polohopis technické mapy obce zobrazuje

a) povrchovou situaci zobrazující hranice a druhy povrchu terénu, stavební objekty, důlní díla a důlní stavby na povrchu, vodstvo a zeleň,



b) objekty a sítě dopravní a technické infrastruktury na zemském povrchu, nad ním a pod ním.

(2) Podrobné body polohopisu se určují s požadovanou přesností mapování danou základní střední souřadnicovou chybou $m_{xy} = 0,14 \text{ m}$ 2).

(3) Podrobné body polohopisu převzaté z dřívějších podkladů, které nesplňují požadovanou přesnost, mohou být použity, ale musí být odlišeny tak, aby bylo zřejmé, že byly převzaty z dřívějších podkladů“.

- ustanovení § 5:

„(1) Výškopis tvoří zobrazení podrobných bodů výškopisu na terénu, zejména výškových kót na jeho charakteristických bodech například vrchol kupy, sedla, zobrazení terénních hran, úpatnic, břehů vodních ploch a vodních toků, dále technické a topografické šrafy a vrstevnice včetně popisu výšky podrobných bodů. Výškopis dále tvoří zobrazení podrobných bodů výškopisu na uličních a jiných zpevněných plochách, na poklopech vstupních šachet podzemních vedení, na technické infrastruktuře a podzemních konstrukcích.

(2) Nadmořské výšky podrobných bodů se určují s požadovanou přesností ve výšce danou základní střední výškovou chybou $m_H = 0,12 \text{ m}$.

(3) Podrobné body výškopisu převzaté z dřívějších podkladů, které nesplňují požadovanou přesnost, mohou být použity, ale musí být odlišeny tak, aby bylo zřejmé, že byly převzaty z dřívějších podkladů“.

- ustanovení § 6:

Popis technické mapy obce obsahuje

a) název města, městské části, městského obvodu, předměstí, sídliště, městské kolonie, obce, osady, části obce, náměstí, ulice,

b) název a popis budovy, objektu (například podzemních garáží, pasáží), skupiny budov, veřejného prostranství, průmyslového závodu, dolu, lomu, statku, památkového objektu nebo předmětu, samoty, dvora,

c) číslo popisné, číslo evidenční a číslo orientační budovy,

d) popis silnice, číslo kilometrovníku, číslo hraničního znaku,

e) název železniční stanice a zastávky, směr železniční trati,


f) název přístavu, přístaviště, vodního toku, vodní plochy, vodního díla,

g) název letiště,

h) číslo a případný název bodu bodového pole,

i) číselný údaj nadmořské výšky, popis vrstevnice,

j) staničení kilometrovníku,



k) popis druhu povrchu u zemědělských a lesních pozemků mapovou značkou⁹), u ostatních druhů popisem jeho povrchu (například asfalt, beton, dlažba, zámková dlažba, štěrk, trávník, park, nezpevněný povrch),

l) název zvláště chráněného území, památného stromu, ochranného pásma, chráněného ložiskového území, dobývacího prostoru,

m) název památkové rezervace, památkové zóny.

- ustanovení § 7:

Metadata jsou součástí technické mapy obce a obsahují minimálně údaje o

a) *původu (popis základní informace o výsledku zeměměřické činnosti, který byl podkladem pro vyznačení prvku do technické mapy obce),*

b) *poskytovateli zdroje geoprostorových dat (geodat),*

c) *pořizovateli a zpracovateli*

1. *jméno, příjmení, adresa místa trvalého pobytu; nemá-li trvalý pobyt na území České republiky adresa bydliště, je-li pořizovatelem a zpracovatelem fyzická osoba,*

2. *jméno, příjmení, místo podnikání, název nebo obchodní firma, je-li pořizovatelem a zpracovatelem podnikající fyzická osoba,*

3. *název a adresa sídla podnikání, je-li pořizovatelem a zpracovatelem právnická osoba,*

d) *úředně oprávněném zeměměřickém inženýrovi jako ověřovateli výsledku zeměměřické činnosti, jež byl podkladem pro vyznačení prvku do technické mapy obce,*

e) *datu zaměření prvku, datu poslední revize“.*

Zákon č. 200/1994 Sb., o zeměměřictví a o změně a doplnění některých zákonů souvisejících s jeho zavedením, ve znění pozdějších předpisů:

- ustanovení § 2 písm. m):

„Pro účely tohoto zákona se rozumí

m) technickou mapou obce mapové dílo velkého měřítko vedené na prostředcích výpočetní techniky s podrobným zákresem přírodních a technických objektů a zařízení vyjadřující jejich skutečný stav“

- ustanovení § 4 odst. 1 písm. l):

„Zeměměřickými činnostmi ve veřejném zájmu jsou

l) založení a vedení technických map obcí