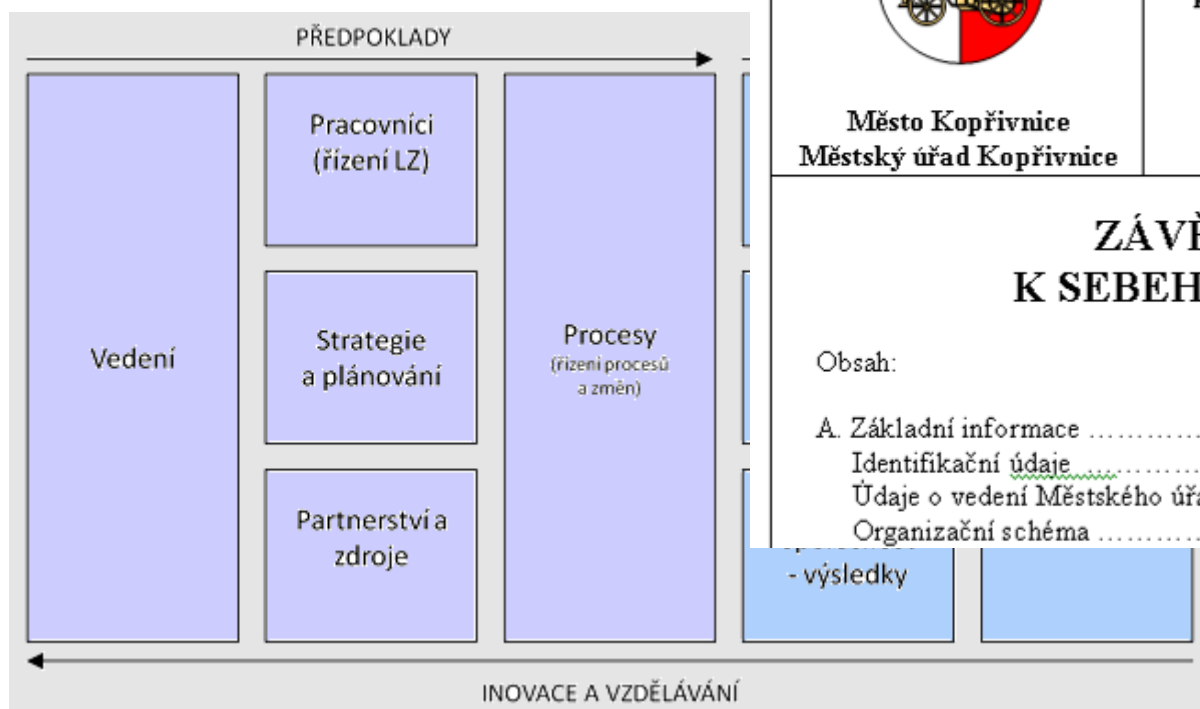



Propojení modelu CAF s procesy a MA21



Sebehodnocení CAF



| | | | |
|--|---|----------------------|-------------|
| Město Kopřivnice, Městský úřad Kopřivnice, Záhumenní 1152, Kopřivnice | | telefon: 556 879 411 | |
|  Město Kopřivnice Městský úřad Kopřivnice | Závěrečná zpráva k sebehodnocení dle CAF | Počet stran: | 45 |
| | | Počet příloh: | 0 |
| | | Datum: | 24. 8. 2004 |
| <h2>ZÁVĚREČNÁ ZPRÁVA K SEBEHODNOCENÍ DLE CAF</h2> <p>Obsah:</p> <p>A. Základní informace 2</p> <p>Identifikační údaje 2</p> <p>Údaje o vedení Městského úřadu Kopřivnice 2</p> <p>Organizační schéma 3</p> | | | |

Souběžně se sebehodnocením CAF probíhají další „aktivity“:

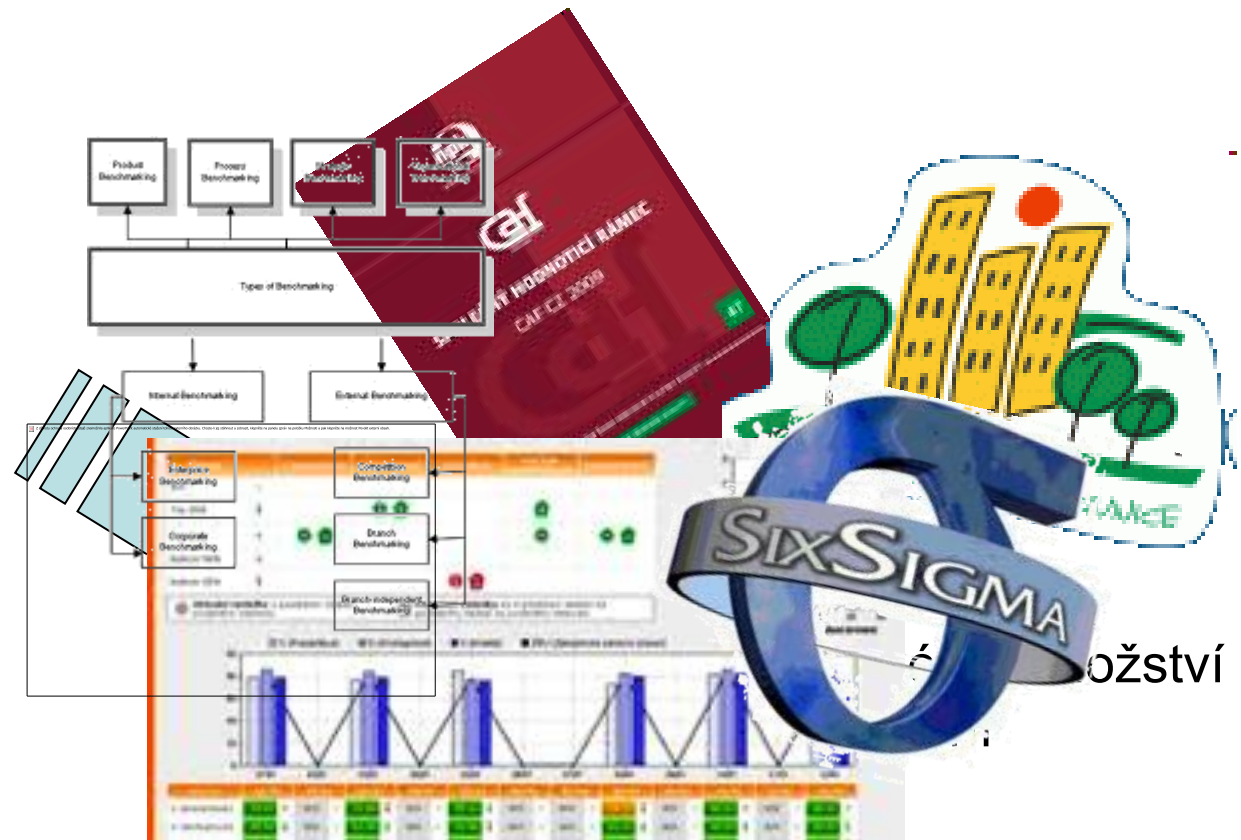
MA 21 a ZM

Benchmarking

Nástroje a metody
řízení kvality

Procesy a KPI

Strategické plánování

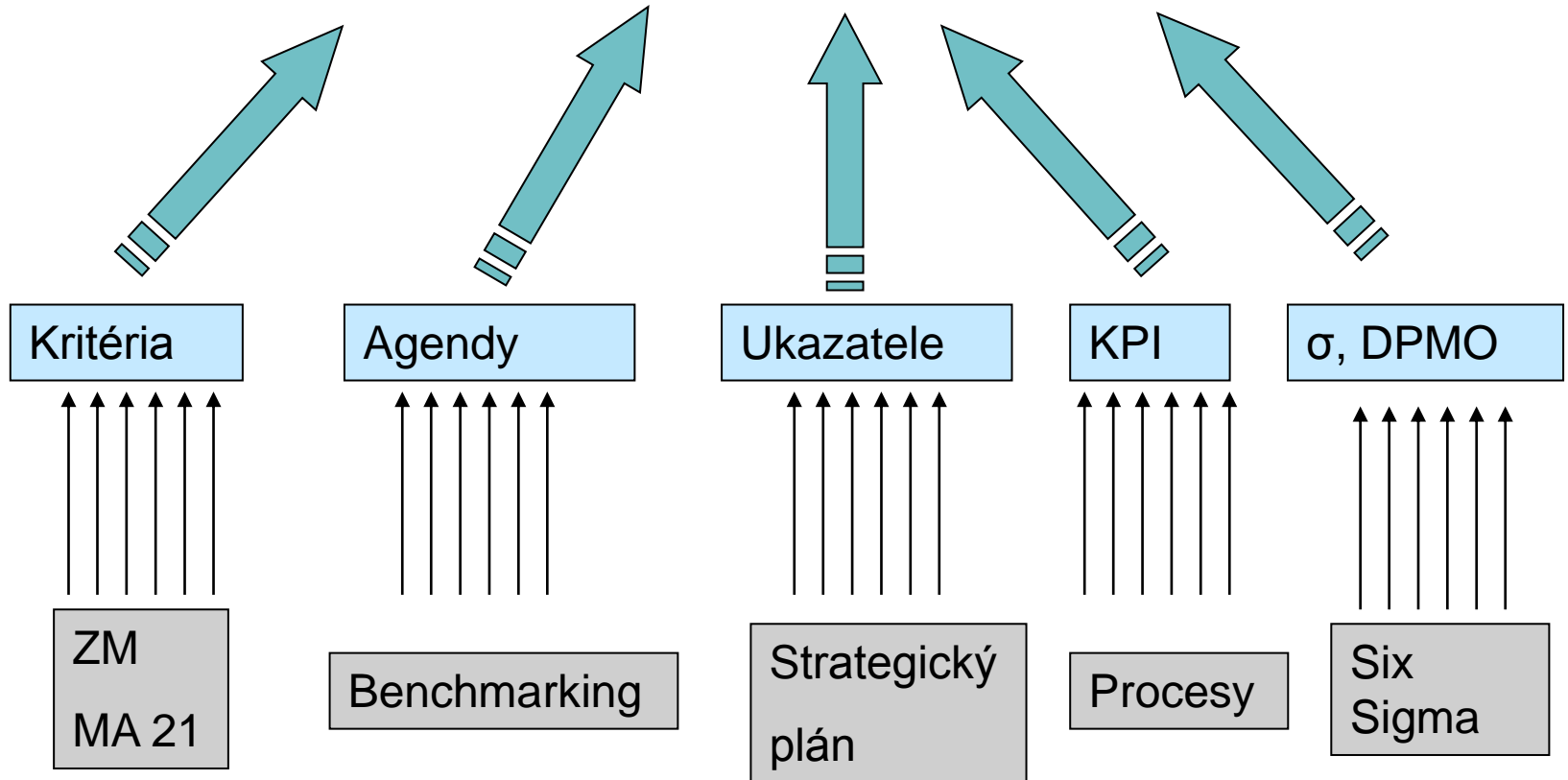


Předpoklady a výsledky

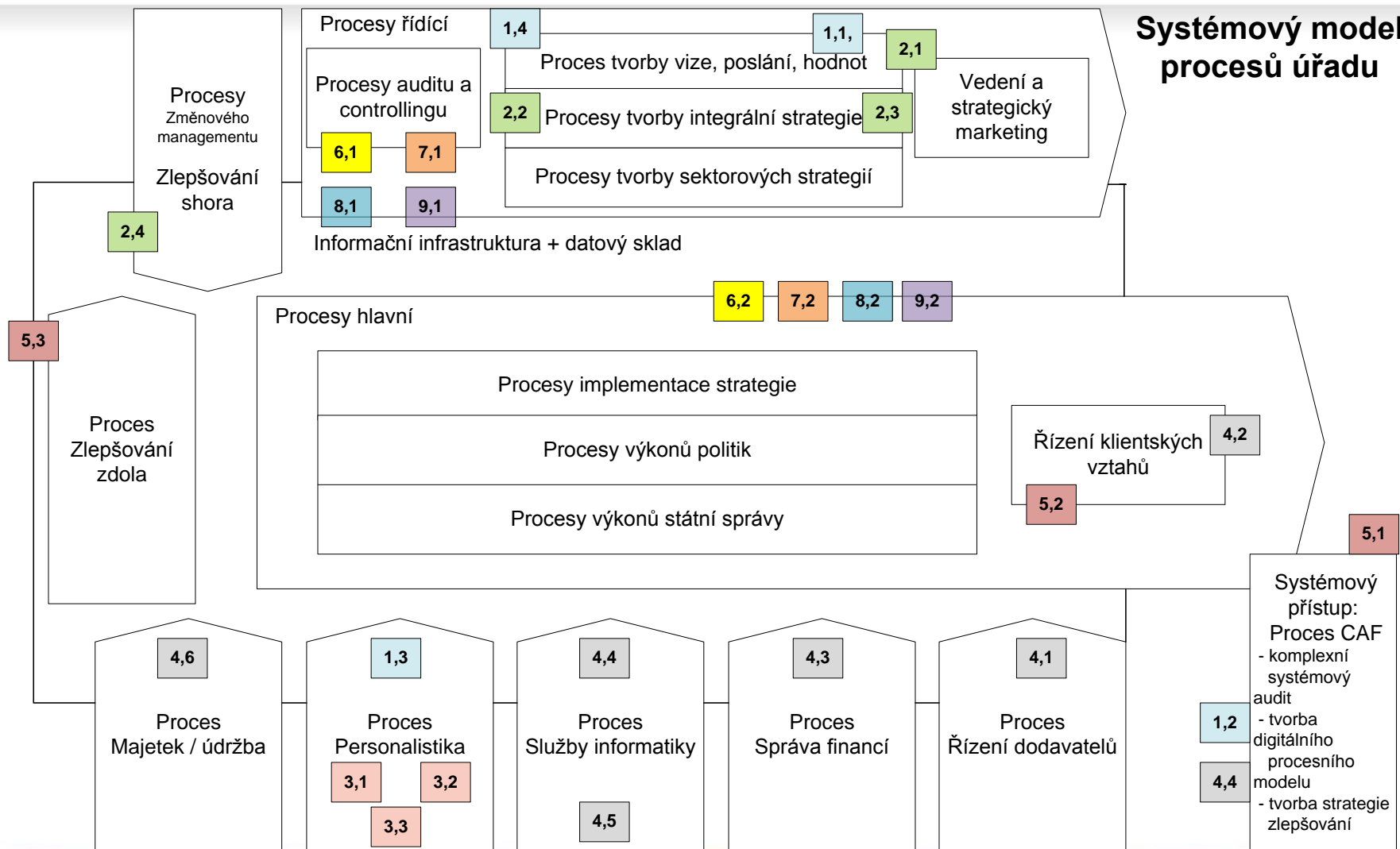
CAF:

Data:

Aktivity:



| Témata udržitelného rozvoje | Oblasti udržitelného rozvoje | spolupráce | Stručný popis dosavadního vývoje ¹ a aktuálního stavu | krit. CAF | Data ² | Spolupráce s externími experty ³ | Zařazení oblasti pro zpracování Auditů udržitelného rozvoje ⁴ |
|--|--------------------------------------|------------|--|---------------------|-------------------|---|--|
| 1. Správa věcí veřejných a územní rozvoj | Místní řízení k udržitelnému rozvoji | ORM | <p>Jakým způsobem je naplňována dlouhodobá vize udržitelného rozvoje (její zpracování do strategických, rozvojových a územně-plánovacích dokumentů atd.)?</p> <p>Jakým způsobem je plnění dlouhodobé vize udržitelného rozvoje monitorováno a vyhodnocováno?</p> <p>Jsou dopady implementace strategických a územně-plánovacích dokumentů na jednotlivé oblasti udržitelného rozvoje vyhodnocovány?</p> <p>Jaké jsou využívány metody a nástroje k řízení a strategickému rozvoji obce směrem k udržitelnému rozvoji?</p> <p>Je na řešení problematikých</p> | 1, 2, 3, 9 | | | |





1. Souhrnné informace - období Realita - 2010

| Č. | Datové pole | Hodnota |
|------|---|---------|
| D1.1 | Počet obyvatel obce <i>Počet obyvatel obce - správní obvod obce s pověřením I. stupně; k 31.12. sledovaného roku; zdroj dat - ohlašovna. !!! Údaje z této agendy vstupují do řady výpočtů a případné chyby mohou zásadně ovlivnit vaše výsledky v jiných agendách !!!</i> | |
| D1.2 | Počet obyvatel správního obvodu obce s pověřeným obecním úřadem <i>Počet obyvatel správního obvodu obce s pověřením II. stupně; k 31.12. sledovaného roku; zdroj dat - ohlašovna. !!! Údaje z této agendy vstupují do řady výpočtů a případné chyby mohou zásadně ovlivnit vaše výsledky v jiných agendách !!!</i> | |
| D1.3 | Počet obyvatel správního obvodu obce s rozšířenou působností <i>Počet obyvatel správního obvodu obce s pověřením III. stupně; k 31.12. sledovaného roku; zdroj dat - ohlašovna. V případě, že vyplňujete za obec II. typu - vyplňte počet obyvatel "dvojkového" správního obvodu. !!! Údaje z této agendy vstupují do řady výpočtů a případné chyby mohou zásadně ovlivnit vaše výsledky v jiných agendách !!!</i> | |
| D1.4 | Počet obyvatel správního obvodu obce s působností matričního úřadu <i>Počet obyvatel správního obvodu obce pro který obec zajišťuje výkon přenesené působnosti v oblasti matričního úřadu; k 31.12. sledovaného roku; zdroj dat - centrální registr obyvatel. PROSÍME, získejte/ověřte si tento údaj u PRACOVNÍKŮ MATRIKY. !!! Údaje z této agendy vstupují do řady výpočtů a případné chyby mohou zásadně ovlivnit vaše výsledky v jiných agendách !!!</i> | |
| D1.5 | Počet obyvatel správního obvodu obce s působností stavebního úřadu <i>Počet obyvatel správního obvodu obce pro který obec zajišťuje výkon přenesené působnosti v oblasti stavebního úřadu; k 31.12. sledovaného roku; zdroj dat - centrální registr obyvatel. PROSÍME, získejte/ověřte si tento údaj u PRACOVNÍKŮ STAVEBNÍHO ÚŘADU. !!! Údaje z této agendy vstupují do řady výpočtů a případné chyby mohou zásadně ovlivnit vaše výsledky v jiných agendách !!!</i> | |
| D1.6 | Počet obyvatel správního obvodu obce pro něž je zajišťováno vyplácení sociálních dávek <i>Ve většině případů bude správní obvod pro vyplácení sociálních dávek (v rozsahu dle agendy č. 19) totožný se správním obvodem obce s pověřením III. typu. V některých případech se však může velikost těchto správních obvodů lišit; k 31.12. sledovaného roku. PROSÍME, získejte/ověřte si tento údaj u PRACOVNÍKŮ agendy SOCIÁLNÍCH DÁVEK. !!! Údaje z této agendy vstupují do řady výpočtů a případné chyby mohou zásadně ovlivnit vaše výsledky v jiných agendách !!!</i> | |
| D1.7 | Počet obcí ve správním obvodu obce s pověřeným obecním úřadem <i>Počet obcí ve správním obvodu obce s pověřením II. stupně (tj. počet obcí v tzv. dvojkovém území); k 31.12. sledovaného roku; nezapočítává se obec za niž jsou data vyplňována. !!! Údaje z této agendy vstupují do řady výpočtů a případné chyby mohou zásadně ovlivnit vaše výsledky v jiných agendách !!!</i> | |
| D1.8 | Počet obcí ve správním obvodu obce s rozšířenou působností <i>Počet obcí ve správním obvodu obce s pověřením III. stupně (tj. počet obcí v tzv. trojkovém území); k 31.12. sledovaného roku; nezapočítává se obec za niž jsou data vyplňována. !!! Údaje z této agendy vstupují do řady výpočtů a případné chyby mohou zásadně ovlivnit vaše výsledky v jiných agendách !!!</i> | |

Kam směřovat?


- Uvědomění si všech souvislostí
- Směřování k automatizovanému sběru dat \Rightarrow generování zprávy CAF
- Předpokladová kritéria – zejména hlavní (strategické) procesy
- Výsledková kritéria – zejména KPI, ukazatele BI, MA 21



**Vaše zkušenost,
Váš názor?**



Děkuji Vám za pozornost



Ing. Petra Plevová
manažer kvality

kvalita@koprivnice.cz